



VIADUC DE VOGÜÉ ET ST-PAUL-LE-JEUNE

À PIED
EN ROLLERS
À VÉLO

© Pont d'Arc-Ardèche



les incontournables de la Via Ardèche



Le viaduc de Balazuc avec une vue remarquable sur les plaines du Sud Ardèche et les montagnes cévenoles.
Le viaduc de Vogüé avec une vue panoramique sur le vieux village et son château accroché aux falaises. Le tronçon de Vogüé est accessible aux personnes

à mobilité réduite et idéal pour les rollers.

Le viaduc de la Bastide à Sampzon offre une vue superbe sur le Rocher de Sampzon, la confluence de l'Ardèche et du Chassezac et les montagnes cévenoles.

La Via Ardèche passe à proximité de La-beaume, Balazuc et Vogüé classés Plus beaux villages de France ou Villages de caractère et d'un site naturel remarquable, le Cirque de Gens. Un détour s'impose. Vous ne serez pas déçus !



les locations de vélos + vélos à assistance électrique

- BALAZUC LOISIRS** à Balazuc | 04 75 37 73 32 | www.balazuc-loisirs.com
MA BALADE À VÉLO à Ruoms | 06 50 75 21 77 | www.mabaladeavele.com
CYCLES AMC7 à Chaudolas | 04 75 35 98 29 | www.amc7.com
FACE SUD à Vallon | 04 75 87 27 23 | www.face-sud.com
EBIKE à Thuyets | 07 89 73 34 45 | www.location-ebike.com
ELECTRIK RANDO à Chassagnes (Les Vans) | 06 10 14 57 09
TOP VELO VALS à Vals les Bains | 04 75 38 02 77 | www.topvelovals.com/
CYCLES MOULIN à Aubenas | 04 75 94 87 55 | www.cycles-moulin.fr/services/
LUC & LOC à Villeneuve de Berg | 06 02 11 42 27
CENTRAL LOCATION à Vallon | 04 75 88 02 57 | www.central-location.com
ALBATROS LOCATION à Berrias-et-Castellau | 06 01 38 22 60 | www.albatros-location.fr

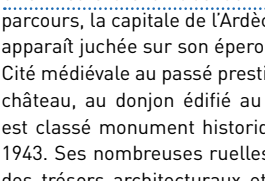
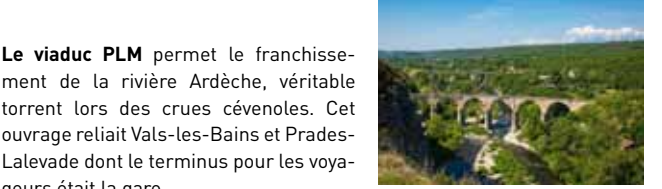
RETRouver LA LISTE COMPLETE UN HÉBERGEMENT LE LONG DE LA VIA ARDÈCHE

VÉLOS + VAE VÉLOS

Le viaduc PLM permet le franchissement de la rivière Ardèche, véritable torrent lors des crues cévenoles. Cet ouvrage reliait Vals-les-Bains et Prades-Lalevade dont le terminus pour les voyageurs était la gare.

Le tunnel de Saint-Paul-le-Jeune : la nouvelle jonction aménagée de 3,5 km entre St-Paul-le-Jeune et Gagnières (dans le Gard) permet la traversée du plus long tunnel cycliste d'Ardèche. Ce géant de 900 mètres de long s'éclaire automatiquement sur votre passage. Son revêtement lisse permet un accès facilité aux personnes à mobilité réduite ainsi que la pratique du roller.

Cité médiévale d'Aubenas : sur votre parcours, la capitale de l'Ardèche du sud apparaît juchée sur son éperon rocheux. Cité médiévale au passé prestigieux, son château, au donjon édifié au XII^e siècle, est classé monument historique depuis 1943. Ses nombreuses ruelles dévoilent des trésors architecturaux et un patrimoine d'une grande richesse. Un promontoir vous offre un panorama époustouffant sur la montagne ardéchoise.



l'itinéraire de liaison entre Ruoms et Vallon-Pont-d'Arc

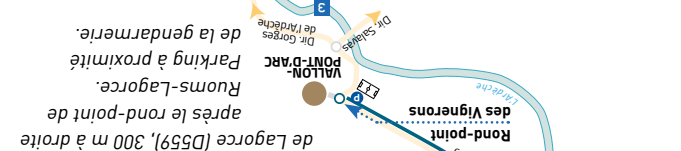
Il est possible de rejoindre la Via Ardèche depuis Vallon-Pont-d'Arc grâce à l'itinéraire de liaison Vallon-Ruoms. Ce parcours de 10 km offre aux cyclistes une alternative à la RD 579, très fréquentée en juillet et août et donc peu sécuritaire.

Attention, sur le secteur de La Loubière, la pente est sévère avec deux tronçons à 10 et 12 %. Il est prudent de vérifier ses freins et sa bonne condition physique ou privilégier le vélo électrique !

Infos pratiques

Au départ de Vallon : depuis l'Office de tourisme ou le rond-point des Vignerons, à la sortie ouest. Possibilité de parking au stade.

Au départ de Ruoms : depuis la route de Lagorce (D559), 300 m à droite après le rond-point de Ruoms-Lagorce. Parking à proximité de la gendarmerie.



© Marina Geray

- OT Gorges de l'Ardèche - Pont d'Arc**
 www.gorges-ardeche-pontdarc.fr
 info@gorges-ardeche-pontdarc.fr
 Tél. : 04 28 91 24 10
- OT Ardèche des Sources et Volcans**
 www.ardechedessourcesetvolcans.com
 tourisme@ardechedessourcesetvolcans.com
 Tél. : 04 75 36 46 26
- OT Cévennes d'Ardèche**
 www.cevennes-ardeche.com
 contact@cevennes-ardeche.com
 Tél. : 04 75 37 24 48
- OT Aubenas-Vals-Antraigues**
 www.aubenas-vals.com
 contact@aubenas-vals.com
 Tél. : 04 75 89 02 03
- OT Val de Ligne**
 www.tourisme-valdeligne.fr
 tourisme@cc-valdeligne.fr
 Tél. : 04 75 89 33 30


Les Offices de Tourisme



© Marina Geray

viArdèche

voie verte
piste cyclable
En toute sécurité
Interdit aux motorisés



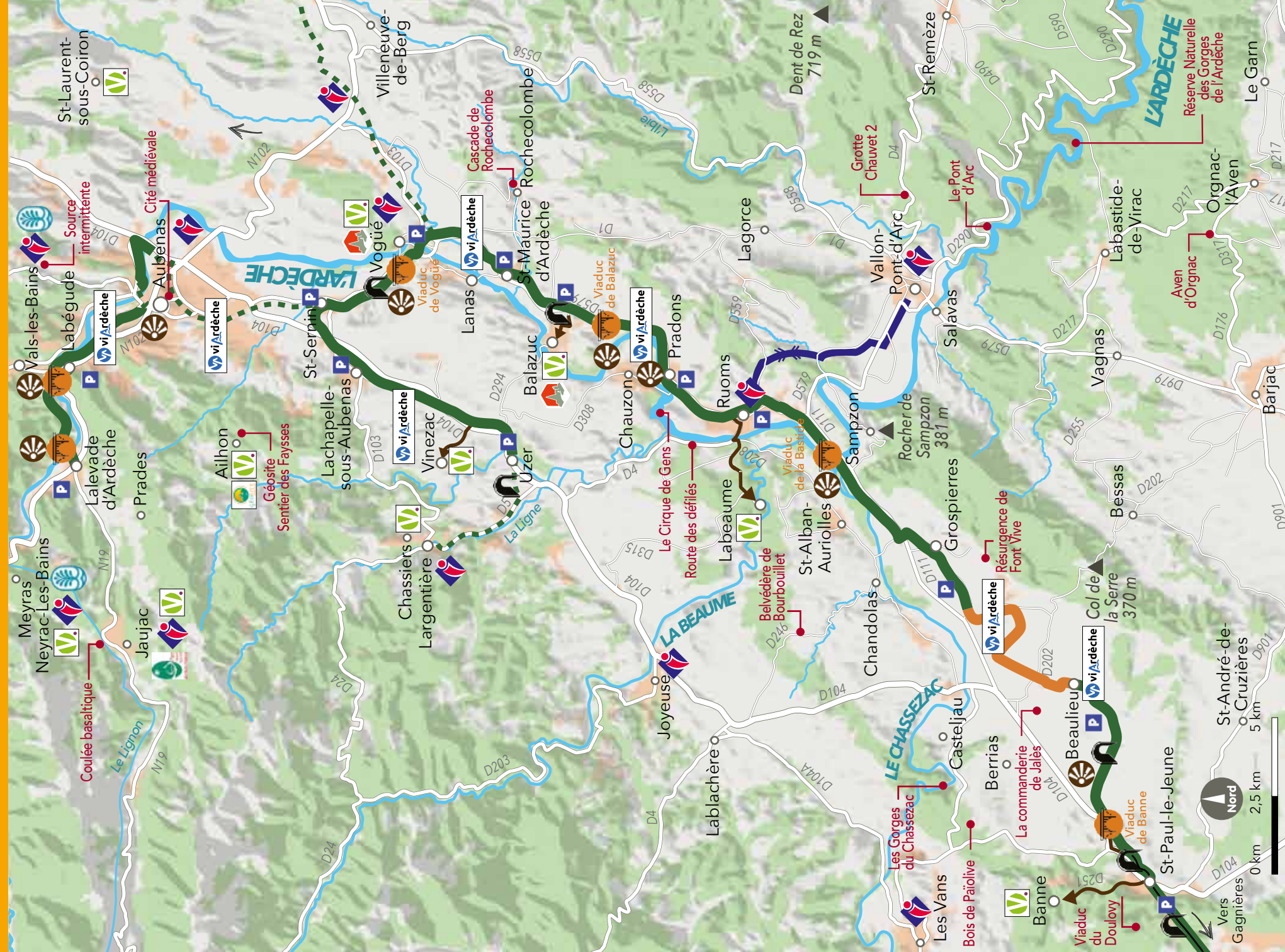
UNE VOIE SÉCURISÉE SANS VOITURE

La voie verte est réalisée par les communautés de communes et le soutien financier de l'Etat, la Région AURA, le Département de l'Ardèche

© Mathieu Dupont

podium

la viArdèche le tracé détaillé



viArdèche 53 km de tronçons aménagés

Voies partagées - faible circulation

Tronçons en cours d'aménagement

Secteur accessible aux personnes en fauteuils roulants et aux rollers

Itinéraire de liaison Ruoms - Vallon : 10 km

Attention, 2 secteurs de pentes entre 10 et 12 %

Voie partagée vers villages classés

Tunnel

Panorama remarquable

Parking

Bois de Païolive

Point d'intérêt

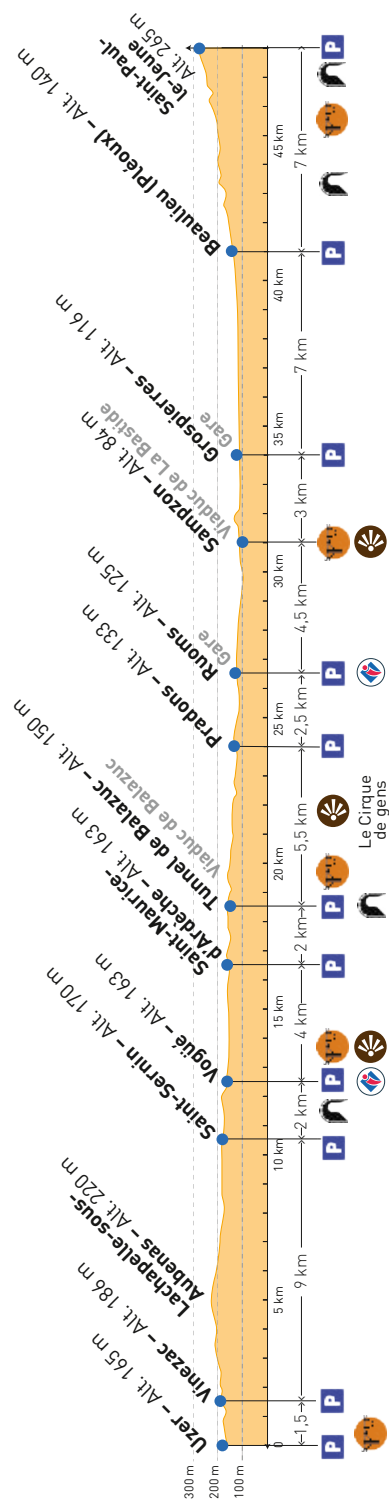
Villages de caractère

Plus beaux villages de France

Station thermale

les accès, les points remarquables et les kilométrages

Une balade pour tous sans dénivelé




Le viaduc de Banne



Le village classé de Balazuc



Le village classé de Vogüé



Le village classé de Banne